


Lassen Sie die Seele baumeln - im Palais Thermal Bad Wildbad!

📍 75323 Bad Wildbad



Ihr Kartenvorteil

Mit der ELE Card können Sie sich auf längere Erholung im Thermalbad freuen: Beim Vorlegen der ELE Card bekommt der Kartenbesitzer beim Kauf eines 3-Stunden Tickets noch **eine weitere Stunde kostenlos** dazu.

Beschreibung

Beim Besuch des Palais Thermal in Bad Wildbad tauchen Sie ein in eine andere Welt. So gelingt es schnell, den Alltag hinter sich zu lassen und Ruhe und Entspannung zu finden. Die Einzigartigkeit dieses Badepalastes, die schon Könige und Fürsten zum Baden animierte, zieht einen magisch in seinen Bann.

Erleben Sie eines der schönsten Bäder Europas mit seinen 14 Thermalpools, eingebettet in maurische Hallen. Rund 1 Mio. Liter frisches Thermalwasser täglich garantieren nicht nur eine besonders hohe Wasserqualität, sondern auch einen wohltuenden und gesundheitsfördernden Aufenthalt.

Beckentemperaturen von 32° bis 38° laden zum Verweilen und Entspannen ein.

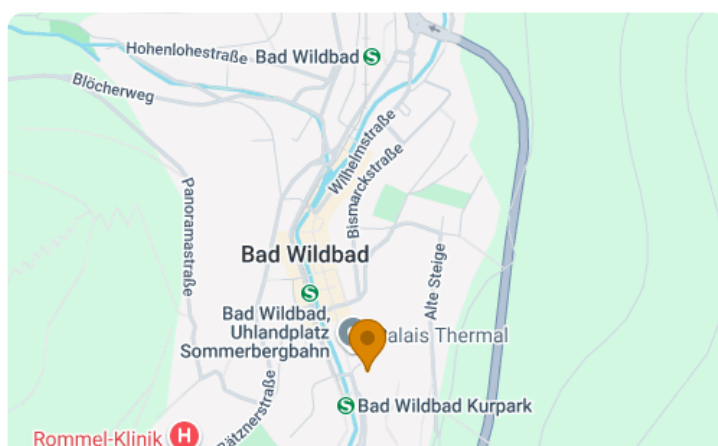
Über den Anbieter

Palais Thermal Bad Wildbad

Kernerstraße 5

75323 Bad Wildbad

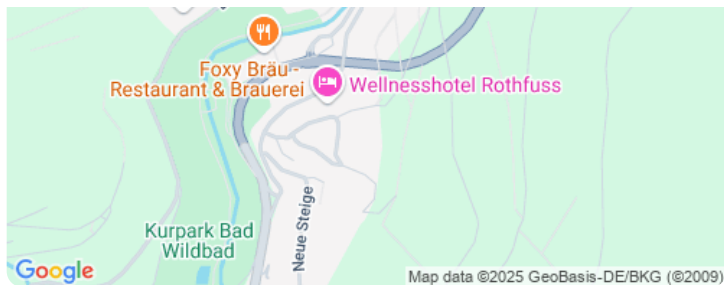
📍 [Route planen](#)



Weitere Informationen

Telefon: +4970813030


Internet: <https://www.palais-thermal.de/>



Anfahrt

Von: 45879 Gelsenkirchen, Deutschland

Nach: Kernerstraße 5, 75323 Bad Wildbad, Deutschland

 4 Stunden, 32 Minuten (413 km)


[Auf Google Maps ansehen](#) 

 Nach **Südwesten** Richtung **Grasreinerstraße** starten

1 Minute (30 m)

 **Links** abbiegen auf **Grasreinerstraße**


1 Minute (0,1 km)

 **Links** abbiegen auf **Husemannstraße**

2 Minuten (0,4 km)

 **Links** abbiegen auf **Hiberniastraße**

1 Minute (0,4 km)

 **Rechts** abbiegen auf **Wickingstraße/B227**

1 Minute (0,4 km)

 **Rechts** abbiegen auf **Junkerweg/B227**

Weiter auf B227

6 Minuten (3,8 km)

 Die Auffahrt auf **A40** nehmen

4 Minuten (4,7 km)

 Bei **Autobahndreieck Essen-Ost** leicht **rechts** abbiegen auf **A52** (Schilder nach **Düsseldorf**)

12 Minuten (17,2 km)

↑ Am Autobahnkreuz **25-Kreuz Breitscheidrechts** halten und den Schildern **A3** in Richtung **Köln** folgen
33 Minuten (52,0 km)

↑ **Links** halten und auf **A3** bleiben
1 Stunde, 37 Minuten (161 km)

↑ Am Autobahnkreuz **48-Raunheimrechts** halten und den Schildern **A67** in Richtung **Basel/Stuttgart/Darmstadt** folgen
1 Minute (1,5 km)

↑ **Rechts** halten und weiter Richtung **A67**
1 Minute (1,7 km)

↑ Weiter auf **A67**
13 Minuten (21,9 km)

↑ **Links** halten und weiter auf **E35**
1 Minute (0,9 km)

↑ Weiter auf **A5/E35**
1 Stunde, 1 Minute (104 km)

↑ Am Autobahnkreuz **46rechts** halten und den Schildern **A8** in Richtung **München/Stuttgart/Pforzheim** folgen
12 Minuten (18,6 km)

↑ Bei Ausfahrt **43-Pforzheim-West** auf **B10** in Richtung **Pforzheim-Zentrum/Calw/Bad Liebenzell/Bad Wildbad** fahren
1 Minute (0,7 km)

↑ **Links** halten und weiter auf **Westtangente/B463**
Weiter auf Westtangente
3 Minuten (3,0 km)

↪ **Rechts** abbiegen auf **Wildbader Str./B294**
16 Minuten (15,4 km)

↻ Im Kreisverkehr **erste** Ausfahrt (**Kriegsstraße**) nehmen
1 Minute (0,4 km)

⌄ Weiter auf **Wildbader Str.**
2 Minuten (1,1 km)

↑ Weiter auf **L351**
1 Minute (0,2 km)

↑ Weiter auf **Calmbacher Str./L351**
2 Minuten (1,9 km)

↻ Im Kreisverkehr **zweite** Ausfahrt (**L351**) nehmen
1 Minute (0,1 km)

↑ **L351** verläuft leicht nach **rechts** und wird zu **Meisterntunnel/L351**
1 Minute (1,4 km)

↪ **Rechts** abbiegen auf **Kernerstraße/Meisterntunnel**
Weiter auf Kernerstraße
1 Minute (0,4 km)

↑ Geradeaus
1 Minute (32 m)
