


DISNEY IN CONCERT Follow Your Dreams Live 2025 gültig vom 25.05.2025 10€

 70372 Stuttgart + 13 weitere Orte



Ihr Kartenvorteil

Sie erhalten einen **Preisnachlass von 10 € je Ticket der Preiskategorien PK 1-3 auf den Ticketendpreis** (zzgl. Versandkosten).

ONLINE den Vorteilsrabatt buchen: Online-Vorteile genießen
unter <https://vorteile.semmel.de/citypower>

Bitte legen Sie mit der Eintrittskarte die ELE Card vor.

Beschreibung

Disney in Concert – Follow Your Dreams lädt 2025 dazu ein, an seine Träume zu glauben. Die Filme und ihre Botschaften inspirieren und motivieren seit Jahrzehnten ganze Generationen und die mutigen Heldinnen und Helden der einzigartigen Disney Welten lassen Groß und Klein an das Unmögliche glauben. Die musikalische Darbietung vom Hollywood-Sound-Orchestra und hochkarätigen Solistinnen und Solisten führt durch die Tiefen des Ozeans, in den Dschungel, vorbei an gigantischen Schlössern, hinein in eine Welt in der Träume Wirklichkeit werden.

Fotorechte: Chris Heidrich, MilanSchmalenbach - Harlotssyndicate

Über den Anbieter

Semmel Concerts Entertainment GmbH

Porsche Arena
Mercedesstraße 69
70372 Stuttgart

 [Route planen](#)



Weitere Informationen

Internet: <https://www.semmel.de>



Buchungsinformation

Internet: <https://vorteile.semmel.de/citypower>


Anfahrt


Von: 45879 Gelsenkirchen, Deutschland


Nach: Hanns-Martin-Schelyer-Halle and Porsche Arena, Mercedesstraße 69, 70372 Stuttgart, Deutschland


 4 Stunden, 46 Minuten (438 km)


[Auf Google Maps ansehen](#) 


 Nach **Südwesten** Richtung **Grasreinerstraße** starten
1 Minute (30 m)


 **Links** abbiegen auf **Grasreinerstraße**
1 Minute (0,1 km)

 **Links** abbiegen auf **Husemannstraße**
2 Minuten (0,4 km)

 **Links** abbiegen auf **Hiberniastraße**
1 Minute (0,4 km)

 **Rechts** abbiegen auf **Wickingstraße/B227**
1 Minute (0,4 km)

 **Rechts** abbiegen auf **Junkerweg/B227**
Weiter auf B227
6 Minuten (3,8 km)

 Die Auffahrt auf **A40** nehmen
4 Minuten (4,7 km)

↗ Bei **Autobahndreieck Essen-Ost** leicht **rechts** abbiegen auf **A52** (Schilder nach **Düsseldorf**)
12 Minuten (17,2 km)

↗ Am Autobahnkreuz **25-Kreuz Breitscheidrechts** halten und den Schildern **A3** in Richtung **Köln** folgen
33 Minuten (52,0 km)

↑ **Links** halten und auf **A3** bleiben
1 Stunde, 37 Minuten (161 km)

↗ Am Autobahnkreuz **48-Raunheimrechts** halten und den Schildern **A67** in Richtung **Basel/Stuttgart Darmstadt** folgen
1 Minute (1,5 km)

↑ **Rechts** halten und weiter Richtung **A67**
1 Minute (1,7 km)

↑ Weiter auf **A67**
13 Minuten (21,9 km)

↗ Bei der Ausfahrt abfahren und auf **A67** Richtung **Stuttgart/Mannheim** bleiben
21 Minuten (35,6 km)

↑ Weiter auf **A6**
50 Minuten (84,0 km)

↑ Am Autobahnkreuz **38-Kreuz Weinsberg** den Schildern **A81** in Richtung **Stuttgart/Weinsberg/Ellhofen** folgen
1 Minute (2,1 km)

↑ Weiter auf **A81**
22 Minuten (36,8 km)

↗ Bei Ausfahrt **17-Stuttgart-Zuffenhausen** Richtung **B10** fahren
1 Minute (0,2 km)

↑ Auf **B10** über die Auffahrt **S-Zuffenhausen**
4 Minuten (4,4 km)

↑ Bei Ausfahrt **B10/B27** Richtung **Esslingen/Stuttgart Zentrum/S-Feuerbach** fahren

3 Minuten (2,8 km)

↪ **Rechts** abbiegen auf **Heilbronner Str./B10/B27**

3 Minuten (1,3 km)

↶ Leicht **links** abbiegen auf **Heilbronner Str./B10**

1 Minute (1,0 km)

↑ **Links** halten und auf **B10** bleiben

4 Minuten (3,0 km)

↑ Ausfahrt Richtung **S-Ost/Gaisburg/Großmarkt**

1 Minute (0,2 km)

↶ **Links** abbiegen auf **Talstraße**

2 Minuten (0,6 km)

↶ **Links** abbiegen auf **Mercedesstraße**

1 Minute (0,3 km)

↪ **Rechts** abbiegen auf **Benzstraße**

1 Minute (0,4 km)

↪ **Rechts** abbiegen auf **Clara-Ritter-Str.**

1 Minute (0,1 km)

↶ Nach **links** abbiegen, um auf **Clara-Ritter-Str.** zu bleiben

1 Minute (56 m)

↪ **Rechts** abbiegen

Das Ziel befindet sich auf der linken Seite.

1 Minute (58 m)
