

# DISNEY IN CONCERT Follow Your Dreams Live 2025 gültig vom 13.05.2025 10€

📍 60327 Frankfurt am Main + 13 weitere Orte



## Ihr Kartenvorteil

Sie erhalten einen **Preisnachlass von 10 € je Ticket der Preiskategorien PK 1-3 auf den Ticketendpreis** (zzgl. Versandkosten).

ONLINE den Vorteilsrabatt buchen: Online-Vorteile genießen  
unter <https://vorteile.semmel.de/citypower>

Bitte legen Sie mit der Eintrittskarte die ELE Card vor.

## Beschreibung

Disney in Concert – Follow Your Dreams lädt 2025 dazu ein, an seine Träume zu glauben. Die Filme und ihre Botschaften inspirieren und motivieren seit Jahrzehnten ganze Generationen und die mutigen Heldinnen und Helden der einzigartigen Disney Welten lassen Groß und Klein an das Unmögliche glauben. Die musikalische Darbietung vom Hollywood-Sound-Orchestra und hochkarätigen Solistinnen und Solisten führt durch die Tiefen des Ozeans, in den Dschungel, vorbei an gigantischen Schlössern, hinein in eine Welt in der Träume Wirklichkeit werden.

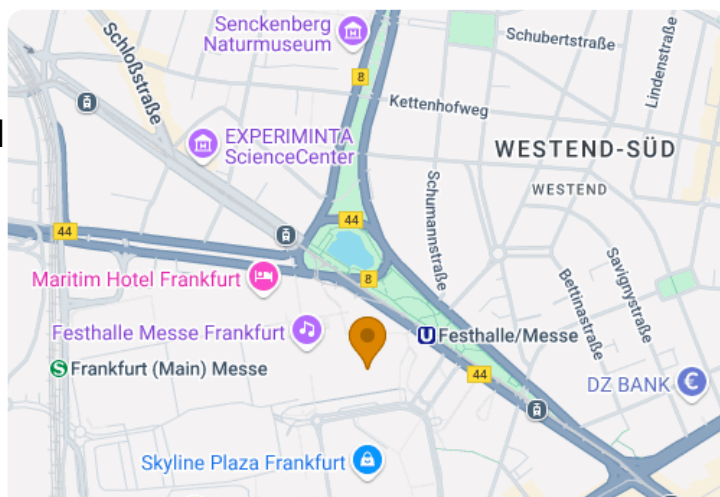
Fotorechte: Chris Heidrich, MilanSchmalenbach - Harlotssyndicate

## Über den Anbieter

### Semmel Concerts Entertainment GmbH

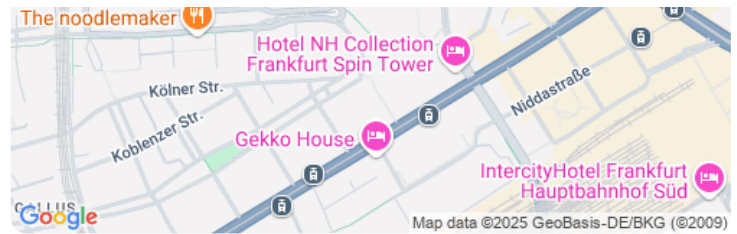
Festhalle Frankfurt  
Ludwig-Erhard-Anlage 1  
60327 Frankfurt am Main

📍 Route planen



## Weitere Informationen

Internet: <https://www.semmel.de>




## Buchungsinformation

Internet: <https://vorteile.semmel.de/citypower>

## Anfahrt

Von: 45879 Gelsenkirchen, Deutschland

Nach: Ludwig-Erhard-Anlage 1, 60327 Frankfurt am Main, Deutschland

 2 Stunden, 50 Minuten (258 km)

[Auf Google Maps ansehen](#) 

**I→** Nach **Südwesten** Richtung **Grasreinerstraße** starten  
1 Minute (30 m)

---

**↶** **Links** abbiegen auf **Grasreinerstraße**  
1 Minute (0,1 km)

---

**↶** **Links** abbiegen auf **Husemannstraße**  
2 Minuten (0,4 km)

---

**↶** **Links** abbiegen auf **Hiberniastraße**  
1 Minute (0,4 km)

---

**↷** **Rechts** abbiegen auf **Wickingstraße/B227**  
1 Minute (0,4 km)

---

**↷** **Rechts** abbiegen auf **Junkerweg/B227**  
Weiter auf B227  
6 Minuten (3,8 km)

---

**I→** Die Auffahrt auf **A40** nehmen  
4 Minuten (4,7 km)

---

↗ Bei **Autobahndreieck Essen-Ost** leicht **rechts** abbiegen auf **A52** (Schilder nach **Düsseldorf**)  
12 Minuten (17,2 km)

---

↗ Am Autobahnkreuz **25-Kreuz Breitscheidrechts** halten und den Schildern **A3** in Richtung **Köln** folgen  
33 Minuten (52,0 km)

---

↑ **Links** halten und auf **A3** bleiben  
1 Stunde, 33 Minuten (154 km)

---

↗ Am Autobahnkreuz **47-Kreuz Wiesbadenerrechts** halten und den Schildern **A66** in Richtung **Frankfurt** folgen  
10 Minuten (17,3 km)

---

↗ Am Autobahnkreuz **18-Dreieck Eschbornerrechts** halten und den Schildern in Richtung **Frankfurt Stadtmitte/Messe/Frankfurter Kreuz/Flughafen/A648** folgen  
1 Minute (1,1 km)

---

↑ Weiter auf **A648**  
4 Minuten (5,2 km)

---

↑ Weiter auf **Theodor-Heuss-Allee/B44/B8**  
Weiter auf B44/B8  
2 Minuten (1,0 km)

---

↑ **Rechts** halten und weiter auf **Friedrich-Ebert-Anlage/B44**  
1 Minute (0,3 km)

---

↗ **Rechts** abbiegen auf **Platz d. Einheit**  
1 Minute (0,1 km)

---

↗ **Rechts** abbiegen auf **Brüsseler Str.**  
1 Minute (64 m)

---