

# TIMERIDE Andechs - Erlebt die Klosterbrauerei Andechs

10 %

📍 82346 Andechs



## Ihr Kartenvorteil

Sie erhalten einen **Preisvorteil in Höhe von 10 % auf den Preis des Einzeltickets und des Familientickets online mit dem Promocode CityPower10** unter <https://www.timeride.de>.

Bitte zeigen Sie die ELE Card an der Kasse vor.

## Beschreibung

Mit der neuen **TIMERIDE GO! Kloster Andechs 360** Tour erlebt ihr die faszinierende Welt des Bierbrauens buchstäblich mit neuen Augen: mobile VR-Brillen eröffnen an Ort und Stelle bislang verborgene Einblicke in die Klosterbrauerei und in die Kunst des Bierbrauens. Direkt in der Nähe des Kloster Andechs befindet sich die Klosterbrauerei. Diese ist eine der letzten echten Klosterbrauereien, die von einer lebendigen Ordensgemeinschaft bis heute völlig konzernunabhängig geführt wird.

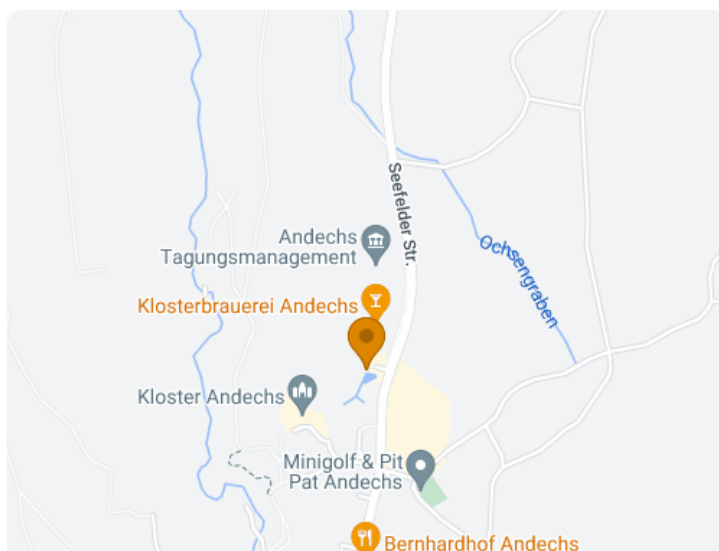
Bildrechte ©TIMERIDE

## Über den Anbieter

### TimeRide GmbH

Kloster Andechs  
Seefelder Straße 7  
82346 Andechs

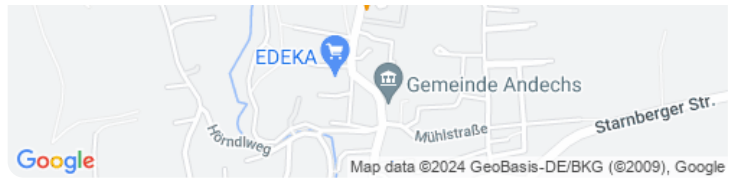
📍 Route planen



## Weitere Informationen

E-Mail: [tickets@timeride.de](mailto:tickets@timeride.de)

Internet: <https://www.timeride.de/andechs>



## Buchungsinformation

Internet: <https://www.timeride.de>


## Anfahrt

Von: 45879 Gelsenkirchen, Deutschland


Nach: Seefelder Str. 7, 82346 Andechs, Deutschland

 7 Stunden, 4 Minuten (672 km)


[Auf Google Maps ansehen](#) 

 Nach **Südwesten** Richtung **Grasreinerstraße** starten  
1 Minute (30 m)


---

 **Links** abbiegen auf **Grasreinerstraße**  
1 Minute (0,1 km)


---

 **Links** abbiegen auf **Husemannstraße**  
2 Minuten (0,4 km)


---

 **Links** abbiegen auf **Hiberniastraße**  
1 Minute (0,4 km)


---

 **Rechts** abbiegen auf **Wickingstraße/B227**  
1 Minute (0,4 km)

---

 **Rechts** abbiegen auf **Junkerweg/B227**  
Weiter auf B227  
6 Minuten (3,8 km)

---

 Die Auffahrt auf **A40** nehmen  
4 Minuten (4,7 km)

---

↗ Bei **Autobahndreieck Essen-Ost** leicht **rechts** abbiegen auf **A52** (Schilder nach **Düsseldorf**)  
12 Minuten (17,2 km)

---

↗ Am Autobahnkreuz **25-Kreuz Breitscheidrechts** halten und den Schildern **A3** in Richtung **Köln** folgen  
33 Minuten (52,0 km)

---

↑ **Links** halten und auf **A3** bleiben  
1 Stunde, 37 Minuten (161 km)

---

↗ Am Autobahnkreuz **48-Raunheimrechts** halten und den Schildern **A67** in Richtung **Basel/Stuttgart** **Darmstadt** folgen  
1 Minute (1,5 km)

---

↑ **Rechts** halten und weiter Richtung **A67**  
1 Minute (1,7 km)

---

↑ Weiter auf **A67**  
13 Minuten (21,9 km)

---

↑ **Links** halten und weiter auf **E35**  
1 Minute (0,9 km)

---

↑ Weiter auf **A5/E35**  
1 Stunde, 1 Minute (104 km)

---

↗ Am Autobahnkreuz **46rechts** halten und den Schildern **A8** in Richtung **München/Stuttgart/** **Pforzheim** folgen  
2 Stunden, 38 Minuten (265 km)

---

↗ Bei Ausfahrt **A99** Richtung **Garmisch-P/Lindau** fahren  
5 Minuten (7,1 km)

---

↗ Bei Ausfahrt **A96** Richtung **Lindau/Memmingen/Germering-Süd** fahren  
9 Minuten (15,0 km)

---


↗ Die Ausfahrt nehmen  
1 Minute (0,2 km)

---

↗ **Rechts** abbiegen

3 Minuten (3,4 km)

---

 Im Kreisverkehr **erste** Ausfahrt nehmen


5 Minuten (5,3 km)

---

 **Links** abbiegen

1 Minute (0,7 km)

---

 Weiter auf **Burgstraße**


1 Minute (0,4 km)

---

 Leicht **links** abbiegen auf **Dorfstraße**

1 Minute (0,5 km)

---

 Nach **rechts** abbiegen, um auf **Dorfstraße** zu bleiben

1 Minute (0,1 km)

---

 **Rechts** abbiegen auf **Andechser Str.**

2 Minuten (1,7 km)

---

 Weiter auf **Hannawies**

2 Minuten (2,1 km)

---

 Weiter auf **Seefelder Str.**


1 Minute (1,1 km)

---

 **Rechts** abbiegen auf **Bergstraße**

1 Minute (89 m)

---

 Leicht **rechts** abbiegen, um auf **Bergstraße** zu bleiben

1 Minute (58 m)

---

 **Rechts** abbiegen

1 Minute (7 m)

---

 Leicht **links** abbiegen

Das Ziel befindet sich auf der rechten Seite

1 Minute (0,2 km)

---

