

Die Mönche des Shaolin Kung Fu - Die Meister kehren zurück gültig vom 26.05.2025

SPEZIAL

📍 35578 Wetzlar + 20 weitere Orte



Ihr Kartenvorteil

Sie erhalten einen **Preisnachlass von 10 € je Ticket der Preiskategorien PK 1-3** auf den Ticketendpreis.

ONLINE den Vorteilsrabatt buchen:

Online-Vorteile genießen unter
<https://www.semmel.de/citypower>

Bitte legen Sie mit der Eintrittskarte die ELE Card vor.

Beschreibung

Die spektakuläre Show Die Mönche des Shaolin Kung Fu - direkt aus dem Shaolin Kloster. Diese besondere Darbietung ist mehr als eine Show – sie ist ein respektvoller Versuch, die jahrtausendealte Tradition des Shaolin-Klosters und die Geheimnisse des Zen-Buddhismus Groß und Klein näherzubringen. Begleitet von mitreißenden Aufnahmen aus dem heiligen Berg Song Shan und dem Originaltempel, bietet die Tournee 2025 erneut tiefgehende Einblicke in das Leben und Training der Mönche. Der Show-Produzent Herbert Fechter, der seit 1995 die originalen Meister, Schüler und Mönche aus Shaolin weltweit präsentiert, hat erneut eine spektakuläre Show zusammengestellt, die das Publikum in eine Welt voller Geheimnisse, Disziplin und körperlicher Höchstleistungen entführt.

Fotorechte: Patrick Schneiderwind

Über den Anbieter

Semmel Concerts Entertainment GmbH

Stadthalle

Brühlsbachstraße 2b

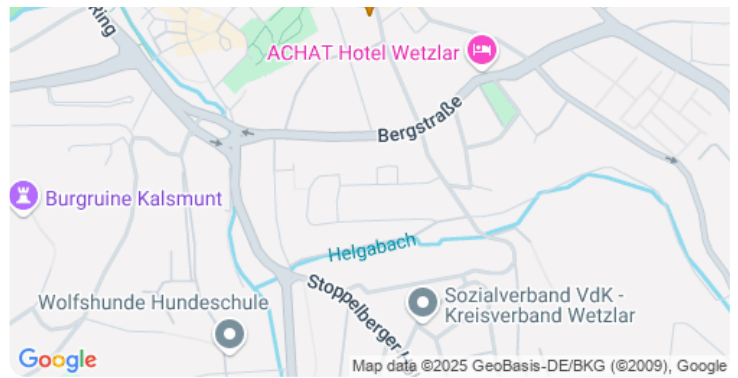


35578 Wetzlar

 [Route planen](#)

Weitere Informationen

Internet: <https://www.semmel.de>




Buchungsinformation

Internet: <https://vorteile.semmel.de/citypower>

Anfahrt

Von: 45879 Gelsenkirchen, Deutschland

Nach: Brühlsbachstraße 2 b, 35578 Wetzlar, Deutschland

 2 Stunden, 28 Minuten (185 km)

[Auf Google Maps ansehen](#) 

➔ Nach **Südwesten** Richtung **Grasreinerstraße** starten
1 Minute (30 m)

↶ **Links** abbiegen auf **Grasreinerstraße**
1 Minute (0,1 km)

↶ **Links** abbiegen auf **Husemannstraße**
2 Minuten (0,4 km)

↶ **Links** abbiegen auf **Hiberniastraße**
1 Minute (0,4 km)

➔ **Rechts** abbiegen auf **Wickingstraße/B227**
1 Minute (0,4 km)

➔ **Rechts** abbiegen auf **Junkerweg/B227**
Weiter auf B227
6 Minuten (3,8 km)

➔ Auf **A40** über die Auffahrt **Dortmund/Bochum**
4 Minuten (5,0 km)

↑ Ausfahrt **A448** Richtung **Witten/Bochum-Süd**
1 Minute (0,8 km)

↑ Weiter auf **A448**
11 Minuten (18,0 km)

↑ Bei Ausfahrt **A45** Richtung **Frankfurt/Kassel/Dortmund** fahren
22 Minuten (33,2 km)

↑ Ausfahrt auf der **linken** Seite Richtung **L692** nehmen
1 Minute (0,6 km)

↻ Im Kreisverkehr **erste** Ausfahrt (**L692**) nehmen
3 Minuten (1,6 km)

↵ **Links** abbiegen auf **Heedfelder Str.**
7 Minuten (3,9 km)

↑ **Heedfelder Str.** verläuft leicht nach **rechts** und wird zu **Knapper Str.**
1 Minute (0,1 km)

↗ **Rechts** abbiegen auf **Parkstraße**
1 Minute (0,1 km)


↵ **Links** abbiegen auf **Weststraße**
1 Minute (0,6 km)

↑ Weiter auf **Sauerfelder Str.**
1 Minute (0,7 km)

↑ Weiter auf **Hochstraße**
2 Minuten (0,9 km)

↑ Weiter auf **Herscheider Landstraße**
4 Minuten (2,7 km)

↻ Im Kreisverkehr **zweite** Ausfahrt (**L561**) nehmen
1 Minute (0,2 km)

-
-  Auf **A45** über die Auffahrt **Frankfurt a.M.**
1 Stunde, 8 Minuten (104 km)
-
-  Bei Ausfahrt **29-Wetzlarer Kreuz** Richtung **Wetzlar-Nord/Limburg/Weilburg/ABlar** fahren
1 Minute (1,3 km)
-
-  Auf **A480** fahren
2 Minuten (2,0 km)
-
-  **Rechts** halten, Beschilderung in Richtung **Limburg/B277/Wetzlar** folgen und weiter auf **B277**
2 Minuten (1,6 km)
-
-  **Rechts** abbiegen auf **L3020** (Schilder nach **Wetzlar-Dalheim**)
1 Minute (0,2 km)
-
-  Im Kreisverkehr **zweite** Ausfahrt (**Hohe Str.**) nehmen
1 Minute (0,2 km)
-
-  Weiter auf **Am Trauar**
1 Minute (0,2 km)
-
-  Weiter auf **Altenberger Str.**
1 Minute (0,7 km)
-
-  Weiter auf **Neustadt**
Teile dieser Straße können zeitweise gesperrt sein.
1 Minute (0,3 km)
-
-  **Rechts** abbiegen auf **Karl-Kellner-Ring**
1 Minute (0,6 km)
-
-  Weiter auf **Schützenstraße**
1 Minute (0,3 km)
-
-  Weiter auf **Bergstraße**
1 Minute (0,3 km)
-
-  **Links** abbiegen auf **Brühlsbachstraße**
Das Ziel befindet sich auf der linken Seite.
1 Minute (0,3 km)

