

Die Mönche des Shaolin Kung Fu - Die Meister kehren zurück gültig vom 27.05.2025

SPEZIAL

📍 70734 Fellbach + 20 weitere Orte



Ihr Kartenvorteil

Sie erhalten einen **Preisnachlass von 10 € je Ticket der Preiskategorien PK 1-3** auf den Ticketendpreis.

ONLINE den Vorteilsrabatt buchen:

Online-Vorteile genießen unter

<https://www.semmel.de/citypower>

Bitte legen Sie mit der Eintrittskarte die ELE Card vor.

Beschreibung

Die spektakuläre Show Die Mönche des Shaolin Kung Fu - direkt aus dem Shaolin Kloster. Diese besondere Darbietung ist mehr als eine Show – sie ist ein respektvoller Versuch, die jahrtausendealte Tradition des Shaolin-Klosters und die Geheimnisse des Zen-Buddhismus Groß und Klein näherzubringen. Begleitet von mitreißenden Aufnahmen aus dem heiligen Berg Song Shan und dem Originaltempel, bietet die Tournee 2025 erneut tiefgehende Einblicke in das Leben und Training der Mönche. Der Show-Produzent Herbert Fechter, der seit 1995 die originalen Meister, Schüler und Mönche aus Shaolin weltweit präsentiert, hat erneut eine spektakuläre Show zusammengestellt, die das Publikum in eine Welt voller Geheimnisse, Disziplin und körperlicher Höchstleistungen entführt.

Fotorechte: Patrick Schneiderwind

Über den Anbieter

Semmel Concerts Entertainment GmbH

Schwabenlandhalle
Guntram-Palm-Platz 1



70734 Fellbach

 [Route planen](#)

Weitere Informationen

Internet: <https://www.semmel.de>




Buchungsinformation

Internet: <https://vorteile.semmel.de/citypower>


Anfahrt


Von: 45879 Gelsenkirchen, Deutschland


Nach: Tainer Str. 7-9, 70734 Fellbach, Deutschland


 4 Stunden, 52 Minuten (445 km)


[Auf Google Maps ansehen](#) 


 Nach **Südwesten** Richtung **Grasreinerstraße** starten
1 Minute (30 m)

 **Links** abbiegen auf **Grasreinerstraße**
1 Minute (0,1 km)

 **Links** abbiegen auf **Husemannstraße**
2 Minuten (0,4 km)

 **Links** abbiegen auf **Hiberniastraße**
1 Minute (0,4 km)

 **Rechts** abbiegen auf **Wickingstraße/B227**
1 Minute (0,4 km)

 **Rechts** abbiegen auf **Junkerweg/B227**
Weiter auf B227
6 Minuten (3,8 km)

➔ Die Auffahrt auf **A40** nehmen
4 Minuten (4,7 km)

↗ Bei **Autobahndreieck Essen-Ost** leicht **rechts** abbiegen auf **A52** (Schilder nach **Düsseldorf**)
12 Minuten (17,2 km)

↗ Am Autobahnkreuz **25-Kreuz Breitscheidrechts** halten und den Schildern **A3** in Richtung **Köln** folgen
33 Minuten (52,0 km)

↑ **Links** halten und auf **A3** bleiben
1 Stunde, 37 Minuten (161 km)

↗ Am Autobahnkreuz **48-Raunheimrechts** halten und den Schildern **A67** in Richtung **Basel/Stuttgart/Darmstadt** folgen
1 Minute (1,5 km)

↑ **Rechts** halten und weiter Richtung **A67**
1 Minute (1,7 km)

↑ Weiter auf **A67**
13 Minuten (21,9 km)

↗ Bei der Ausfahrt abfahren und auf **A67** Richtung **Stuttgart/Mannheim** bleiben
21 Minuten (35,6 km)

↑ Weiter auf **A6**
50 Minuten (84,0 km)

↑ Am Autobahnkreuz **38-Kreuz Weinsberg** den Schildern **A81** in Richtung **Stuttgart/Weinsberg/Ellhofen** folgen
1 Minute (2,1 km)

↑ Weiter auf **A81**
22 Minuten (36,8 km)

↗ Bei Ausfahrt **17-Stuttgart-Zuffenhausen** Richtung **B10** fahren
1 Minute (0,2 km)

↑ Auf **B10** über die Auffahrt **S-Zuffenhausen**

4 Minuten (4,4 km)

↑ Bei Ausfahrt **B10/B27** Richtung **Esslingen/Stuttgart Zentrum/S-Feuerbach** fahren
3 Minuten (2,8 km)

↪ **Rechts** abbiegen auf **Heilbronner Str./B10/B27**
3 Minuten (1,3 km)

↶ Leicht **links** abbiegen auf **Heilbronner Str./B10**
1 Minute (1,0 km)

↑ **Links** halten und auf **B10** bleiben
4 Minuten (3,8 km)

↑ Ausfahrt **B14** Richtung **Aalen/B29/Waiblingen/Fellbach/S-Untertürkheim**
1 Minute (0,4 km)

↑ Weiter auf **B14**
4 Minuten (4,9 km)

↑ Ausfahrt Richtung **Fellbach-Süd/Kernen-Rommelshausen**
1 Minute (0,3 km)

↶ **Links** abbiegen auf **Rommelshauser Str.**
2 Minuten (0,9 km)

↻ Im Kreisverkehr geradeaus nach **Burgstraße** fahren
1 Minute (0,4 km)

↑ Weiter auf **Untertürkheimer Str.**
1 Minute (0,2 km)

↪ **Rechts** abbiegen auf **Eugenstraße**
1 Minute (29 m)

↑ Geradeaus auf **Wilhelmstraße**
2 Minuten (0,5 km)

↶ **Links** abbiegen auf **Schillerstraße**
1 Minute (43 m)


↪ **Rechts** abbiegen

 **rechts** abbiegen

1 Minute (38 m)

 Leicht **links** abbiegen

1 Minute (1 m)

 Scharf **rechts**

1 Minute (0,1 km)

Powered by Google, ©2025 Google
