

Wintergarten Varieté Berlin – VARIÉTÉ GAGA – The Crazy Berlin Show

30 %

📍 10785 Berlin



Ihr Kartenvorteil

Sie erhalten **30 % Preisnachlass** auf die Vollpreistickets für „VARIÉTÉ GAGA – The Crazy Berlin Show“. Buchen Sie Ihre Tickets telefonisch unter 030 588 433, per Email an reservation@wintergarten-berlin.de. Einlösung auch online möglich: Den Code

„**CityPowerCard**“ im letzten Buchungsschritt „Prüfung & Zahlung“ ins Feld „Ermäßigungscode“ eintragen und einlösen. Bei Abholung der Tickets bitte die CityPower-Card vorlegen.

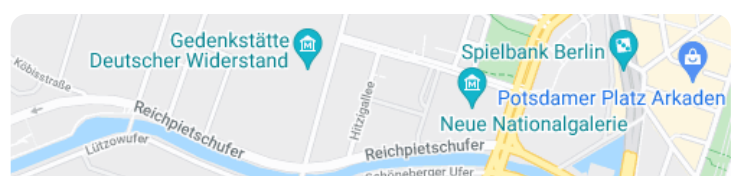
(Ausgenommen: Premiere, Silvester, Spotlights. Angebot gilt nach Verfügbarkeit. Gilt nur für Neubuchungen. Eine Addition von Rabatten ist nicht möglich.)

Beschreibung

Mit britischer Exzentrik, Berliner Schnauze, verrückter Akrobatik und mitreißenden Pop-Melodien lädt der Wintergarten in „VARIÉTÉ GAGA – The Crazy Berlin Show“ zu einem wilden Ritt durch die vielen Gesichter der Hauptstadt ein. Das vielfältige Straßenbild Berlins spiegelt sich auf der Wintergarten-Bühne: Esoterische Yogalehrerin, Crossfit-Jünger, Start-up-Unternehmerin, Berghain-Stammgast und eine lebende Spiegelkugel sind nur einige der Gestalten, mit denen Entertainer Jack Woodhead sich die Bühne teilen wird. Natürlich, wie sollte es im Wintergarten anders sein, sorgen auch in dieser Produktion die internationalen Akrobatik-Stars für ein Potpourri an artistischer Hochleistung. Ob verknotet auf einem Arm, aufgehängt an den Haaren oder springseilspringend auf dem Hochrad – für Staunen ist reichlich gesorgt. Es werde GAGA!

Über den Anbieter

Wintergarten Varieté



Potsdamer Straße 96
10785 Berlin

 [Route planen](#)

Weitere Informationen

Telefon: +49 30 588 433

Internet: <https://www.wintergarten-berlin.de>



Buchungsinformation

Telefon: +49 30 588 433


E-Mail: reservation@wintergarten-berlin.de

Internet: <https://www.wintergarten-berlin.de>


Anfahrt


Von: 45879 Gelsenkirchen, Deutschland


Nach: Potsdamer Str. 96, 10785 Berlin, Deutschland


 5 Stunden, 27 Minuten (515 km)

[Auf Google Maps ansehen](#) 

 Nach **Südwesten** Richtung **Grasreinerstraße** starten
1 Minute (30 m)

 **Links** abbiegen auf **Grasreinerstraße**
1 Minute (0,1 km)

 **Rechts** abbiegen auf **Husemannstraße**
1 Minute (0,4 km)

 Weiter auf **Overwegstraße**
3 Minuten (1,5 km)

-
- ↑ Weiter auf **Grothusstraße**
1 Minute (0,6 km)
-
- ↑ Auf **A42** über die Auffahrt **Dortmund**
14 Minuten (21,3 km)
-
- ↑ Bei Ausfahrt **A45** Richtung **Hannover** fahren
2 Minuten (2,8 km)
-
- ↑ Am Autobahnkreuz **2-Dortmund-Nordwestrechts** halten und den Schildern **A2** in Richtung **Hannover/Flughafen Dortmund** folgen
4 Stunden, 16 Minuten (434 km)
-
- ↑ Weiter auf **A10**
4 Minuten (7,2 km)
-
- ↑ Ausfahrt **A10** Richtung **Frankfurt (Oder)/Berlin-Zentrum/Potsdam**
1 Minute (1,2 km)
-
- ↑ Auf **A9** fahren
1 Minute (0,5 km)
-
- ↑ Weiter auf **A10**
6 Minuten (9,7 km)
-
- ↑ **Rechts** halten, weiter auf **A115** und der Beschilderung für **Berlin-Zentrum/Berlin-Zehlendorf/Potsdam-Zentrum** folgen
10 Minuten (17,2 km)
-
- ↑ An der Anschlussstelle **4-Kreuz Zehlendorfrechts** halten
8 Minuten (10,5 km)
-
- ↑ Ausfahrt **A100** Richtung **Wilmersdorf/Kurfürstendamm/Flughafen Schönefeld/Dresden**
1 Minute (0,8 km)
-
- ↑ **Rechts** halten, Beschilderung in Richtung **Rasthof Avus** folgen
1 Minute (0,3 km)
-
- ↪ **Rechts** abbiegen auf **Halenseestraße**
1 Minute (0,9 km)
-

↑ **Rechts** halten und weiter auf **Kurfürstendamm**

5 Minuten (1,9 km)

↪ **Rechts** abbiegen auf **Olivaer Pl.**

1 Minute (0,3 km)

↑ Weiter auf **Lietzenburger Str.**

5 Minuten (2,0 km)

↶ Leicht **links** abbiegen auf **Martin-Luther-Str.**

1 Minute (0,1 km)

↑ Weiter auf **An d. Urania**

1 Minute (0,3 km)

↪ **Rechts** abbiegen auf **Kurfürstenstraße**

3 Minuten (0,9 km)

↶ **Links** abbiegen auf **Potsdamer Str./B1**

Das Ziel befindet sich auf der linken Seite.

1 Minute (0,3 km)
