

# MUSICAL HITS - THIS IS THE GREATEST SHOW! gültig vom 14.04.2025

10€

📍 10117 Berlin + 7 weitere Orte



## Ihr Kartenvorteil

Sie erhalten einen **Preisnachlass von 10 € je Ticket der Preiskategorien PK 1-3 auf den Ticketendpreis** (zzgl. Versandkosten).

ONLINE den Vorteilsrabatt buchen: Online-Vorteile genießen unter

<https://www.semmel.de/citypower>.

Tickets nach Verfügbarkeit.

Bitte legen Sie Ihre ELE Card an der Kasse vor.

## Beschreibung

Neben der skurrilen Filmwelt stehen die größten Musicalbühnenerfolge der letzten vier Jahrzehnte auf dem Programm. This is THE GREATEST SHOW! führt durch gefeierte Klassiker wie „Cats“, „Dirty Dancing“, „Die Eiskönigin“, „Elisabeth“, „Joseph“, „Der König der Löwen“, „Tabaluga & Lilli“ und „Tanz der Vampire“, begibt sich aber auch auf eine musikalische Reise durch brandneue Musicalwelten aus Deutschland und anderen großen Musicalmetropolen wie „Hamilton“, „Disneys Hercules“, dem PUR-Musical „Abenteuerland“, „Moulin Rouge“, „Ku'damm 56/59“, „Robin Hood“, „Rock Of Ages“, „Romeo & Julia“ oder „& Juliet“.

Bildrechte: Patrick Schneiderwind

## Über den Anbieter

### Semmel Concerts Entertainment GmbH

Friedrichstadt-Palast  
Friedrichstraße 107  
10117 Berlin



 [Route planen](#)



## Weitere Informationen

Internet: <https://www.semmel.de>


## Buchungsinformation

Internet: <https://vorteile.semmel.de/citypower>


## Anfahrt

Von: 45879 Gelsenkirchen, Deutschland


Nach: Friedrichstraße 107, 10117 Berlin, Deutschland

 5 Stunden, 30 Minuten (517 km)


[Auf Google Maps ansehen](#) 

 Nach **Südwesten** Richtung **Grasreinerstraße** starten  
1 Minute (30 m)


---

 **Links** abbiegen auf **Grasreinerstraße**  
1 Minute (0,1 km)


---

 **Rechts** abbiegen auf **Husemannstraße**  
1 Minute (0,4 km)


---

 Weiter auf **Overwegstraße**  
3 Minuten (1,5 km)


---

 Weiter auf **Grothusstraße**  
1 Minute (0,6 km)

---

 Auf **A42** über die Auffahrt **Dortmund**  
14 Minuten (21,3 km)

---

 Bei Ausfahrt **A45** Richtung **Hannover** fahren  
2 Minuten (2,8 km)

---

↑ Am Autobahnkreuz **2-Dortmund-Nordwestrechts** halten und den Schildern **A2** in Richtung **Hannover/Flughafen Dortmund** folgen  
4 Stunden, 16 Minuten (434 km)

---

↑ Weiter auf **A10**  
4 Minuten (7,2 km)

---

↑ Ausfahrt **A10** Richtung **Frankfurt (Oder)/Berlin-Zentrum/Potsdam**  
1 Minute (1,2 km)

---

↘ Auf **A9** fahren  
1 Minute (0,5 km)

---

↑ Weiter auf **A10**  
6 Minuten (9,7 km)

---

↑ **Rechts** halten, weiter auf **A115** und der Beschilderung für **Berlin-Zentrum/Berlin-Zehlendorf/Potsdam-Zentrum** folgen  
10 Minuten (17,2 km)

---

↑ An der Anschlussstelle **4-Kreuz Zehlendorfrechts** halten  
8 Minuten (10,5 km)

---

↑ Am Autobahnkreuz **1-Dreieck Funkturm** den Schildern **A100** in Richtung **Olympia Stadion/Hamburg/Wedding/Zentrum/Messedamm ICC** folgen  
1 Minute (1,1 km)

---

↑ Ausfahrt Richtung **Messedamm/Messegelände ICC**  
1 Minute (0,2 km)

---

↘ Auf **Halenseestraße** fahren  
1 Minute (0,2 km)

---

↑ Weiter auf **Messedamm**  
1 Minute (0,3 km)

---

↗ **Rechts** abbiegen auf **Neue Kantstraße**  
3 Minuten (1,0 km)

---

↶ **Links** abbiegen auf **Suarezstraße**

2 Minuten (0,5 km)

---

↪ **Rechts** abbiegen auf **Bundesstraße 5/B2**

4 Minuten (1,6 km)

---

↻ Im Kreisverkehr **zweite** Ausfahrt nehmen, um auf **Bundesstraße 5/B2** zu bleiben

4 Minuten (2,0 km)

---

↻ Bei **Großer Sternzweite** Ausfahrt nehmen und weiter auf **Bundesstraße 5/B2**

2 Minuten (1,4 km)

---

↵ **Links** abbiegen auf **Yitzhak-Rabin-Straße**

1 Minute (0,2 km)

---

↑ Weiter auf **Heinrich-von-Gagern-Straße**

1 Minute (0,2 km)

---

↪ **Rechts** abbiegen auf **Paul-Löbe-Allee**

1 Minute (83 m)

---

↵ **Links** abbiegen auf **Annemarie-Renger-Straße**

1 Minute (0,1 km)

---

↪ An der 1. Querstraße **rechts** abbiegen auf **Otto-von-Bismarck-Allee**

1 Minute (0,1 km)

---

↵ **Links** abbiegen auf **Konrad-Adenauer-Straße**

1 Minute (0,2 km)

---

↑ Weiter auf **Kronprinzenbrücke**

1 Minute (80 m)

---

↑ Weiter auf **Reinhardtstraße**

2 Minuten (0,8 km)

---

↵ **Links** abbiegen auf **Friedrichstraße**

1 Minute (72 m)

---

↪ **Rechts** abbiegen auf **Johannisstraße**

Das Ziel befindet sich auf der rechten Seite

1 Minute (73 m)

